

**C. DR. JAIME ALONSO CUEVAS TELLO**  
**PRESIDENTE DE LA JUNTA DE GOBIERNO DEL INSTITUTO MUNICIPAL DE PLANEACIÓN**  
**DE BAHÍA DE BANDERAS.**  
**PRESENTE**

Por el presente reciba un cordial saludo, por otro lado y en cumplimiento a lo establecido en el artículo 26 fracción VIII y 36 fracción VIII y XVII, del Reglamento Orgánico del Instituto Municipal de Planeación de Bahía de Banderas, Nayarit.; remito a Usted informe de actividades relativo al primer trimestre del ejercicio fiscal 2019, comprendido del 1 de enero al 31 de marzo del 2019, a efecto de que se someta a consideración y en su caso aprobación de los Honorables miembros de esta Junta de Gobierno, el cual se desglosa de la siguiente forma:

**ÁREA DE PLANEACIÓN URBANA**

- Integración de 16 expedientes para las solicitudes de decreto en destino a los accesos a playa en las localidades de: Lo de Marcos, San Francisco, Sayulita, Punta de Mita y Bucerias.
- Realización de los Talleres de Diagnóstico del Medio Físico Natural del Plan Municipal de Desarrollo Urbano en el que participaron más de 2000 personas, en las siguientes localidades, realizándose recorrido fotográfico, captura y procesamiento de los datos obtenidos, así como, la elaboración de la planimetría:
  - Zona costera: Nuevo Vallarta, El Guamúchil (San Ignacio y San Quintín), Sayulita, San Francisco, Lo de Marcos (Las Lomas), La Cruz de Huanacastle, La Jarretadera y Bucerias.
  - Zona centro: San Juan de Abajo (San Juan Papachula), Valle de Banderas, El Porvenir, San José del Valle, San Vicente, Mezcales (San Clemente de Lima y Mezcalitos).
  - Realización de taller en inglés para Bucerias en las instalaciones del IMPLAN
- Presentación del apartado de diagnóstico del Medio Físico Natural del Plan Municipal de Desarrollo Urbano de Bahía de Banderas, en la 6ta sesión extraordinaria del Consejo Consultivo Municipal de Desarrollo Urbano y Rural.
- Se realizaron los programas operativos territorial y programa comunitario para su incorporación al "Programa de Mejoramiento Urbano" con representantes del Instituto Politécnico Nacional y se presentaron proyectos de obra para acceder al recurso de SEDATU, así mismo se preparó y proceso la información derivada de la consulta pública, para gestión de recursos federales para obra pública.
- Elaboración de proyectos de equipamiento urbano para la gestión de recurso Estatal y Federal.

2611



Conf. Echez



- Elaboración del Proyecto de Regeneración Urbana del Pueblo Mágico de Sayulita, Nay.
- Continúa la actualización del Atlas Municipal de Riesgos de Bahía de Banderas.
  - Mesas de trabajo con la Unidad de Protección Civil para la incorporación de datos históricos de riesgos y peligros en el municipio.
- Asesoría de los investigadores del Centro Universitario de la Costa de la Universidad de Guadalajara para los temas de tsunamis, resiliencia urbana, calidad del aire, cambio climático y el Plan Municipal de Desarrollo Urbano.
- Continuación de la participación en el proyecto de ADAPTUR financiado e implementado por la Cooperación Alemana al Desarrollo Sustentable en México.
- Gestión del Taller de “Formación de Gestores Municipales de Resiliencia Ante Desastres” para ser impartido por el Dr. Óscar Frausto Martínez.
- Elaboración del Perfil de Resiliencia Urbana de las localidades de Sayulita, Aguamilpa y San Vicente.
- Elaboración del Programa Operativo Anual para las Zonas de Atención Prioritarias del Municipio de Bahía de Banderas.
- Reunión con grupos colegiados y expertos para el análisis técnico de los avances del apartado del Medio Físico Natural del Plan Municipal de Desarrollo Urbano.

#### ÁREA DE EVALUACIÓN DEL DESEMPEÑO

- Se realizó el informe de la evaluación del desempeño del gobierno municipal del ejercicio fiscal 2018 con el análisis de todos los POA's y MIR del ejercicio ya mencionado, el cual fue aprobado por el Ayuntamiento en la sesión del día 15 de marzo de 2019.
- Integración y entrega de expedientes para la Certificación del Municipio bajo la norma ISO 37120 “Desarrollo Sustentable de Comunidades: Indicadores para Servicios Urbanos y Calidad de Vida” del World Council on City Data, con base al acuerdo de colaboración entre el Laboratorio Nacional de Vivienda y Comunidades Sustentables sede Universidad Autónoma de Ciudad Juárez y el Municipio de Bahía de Banderas celebrado en el 3er trimestre de 2018. En la tercera semana de abril se espera la visita del personal de la UACJ para revisión final y captura de información en la plataforma de WCCD.
- Se atendió la convocatoria a la sexta reunión ordinaria del subcomité especial de Desarrollo Institucional Municipal el miércoles 06 de marzo de 2019 en la Ciudad de Tepic, de esta reunión se obtuvo información preliminar referente a la Guía de Gestión y Desempeño Municipal 2019 del INAFED. La convocatoria para el inicio de los trabajos de este apartado está programada para la primera semana de abril de 2019.
- Se realizó la solicitud de inscripción del municipio para formar parte del Pacto Global de Alcaldes por el clima y la energía en base a la convocatoria publicada por en el programa de

*Jal*

*D'*

*Alfon*

*Carpe*

*JGIL*

*[Signature]*

*ol*

*[Signature]*

Cooperación Urbana Internacional de la Unión Europea la cual contempla para el 2019 apoyar a 5 ciudades de nuestro país. Se prevé tener respuesta a nuestra solicitud en la segunda semana de abril de 2019.

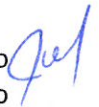
- Se brindó soporte para la integración, interpretación, análisis y presentación de resultados de la consulta pública municipal del mes de marzo de 2019.

### ÁREA DE PLANEACIÓN ESTRATÉGICA

- Se concluyó el informe financiero para el cierre de la cuenta pública.
- Se realizó iniciativa para la firma de convenio con Guadalajara para acceder a la plataforma visor urbano y se turnó para sesión de cabildo.
- Se acudió a reunión metropolitana para lo referente a los trabajos para la conurbación con la ciudad de Puerto Vallarta, Jalisco.
- Asistimos al taller para la integración del programa de cambio climático de Puerto Vallarta y se iniciaron negociaciones con la agencia alemana GIZ para firma en Bahía de Banderas.
- Revisamos la propuesta de reglamento de construcción y se realizaron observaciones.
- Se elaboraron 5 propuestas de proyectos de mejoramiento de ventanas al mar, se está a la espera de que PROFEPA entregue información sobre antigüedad de obras en accesos al mar, para concluir la integración de 8 expedientes más para lograr se decreten en destino al municipio.
- Se atendió la petición de la secretaria de turismo con los proyectos de desarrollo turístico.
- Se remitió a SEDATU los proyectos para las ZAP.
- En apoyo a las comisiones se formuló ante proyecto de dictamen de reforma al reglamento orgánico municipal, el dictamen de la comisión de obras públicas, dictamen de reglamento de cambio climático y la iniciativa para la reforma el reglamento de tránsito municipal.
- Elaboración de dos expedientes técnicos de Zofemat. se enviaron a Tepic para su aprobación. Se aprobaron y los equipos se entregaron a la delegación de Protección civil Estatal en el municipio.
- 3 recorridos de campo con el IPROVINAY para localización de terrenos del ayuntamiento para construir infraestructura de equipamiento urbano. Se encuentra en proceso de autorización en Sedesol en la Ciudad de México.
- Se participó en el foro estatal de movilidad sustentable del estado de Nayarit.

### ÁREA ADMINISTRATIVA

Desarrollo de herramientas informáticas:



Sistema de evaluación del desempeño, con un avance del 100% en el módulo de seguimiento y el módulo estadístico.

- Se realizó la configuración de la VPN para el acceso al sistema Empress desde las oficinas del IMPLAN.
- Se implementaron nuevos reportes en el software del Sistema de Evaluación del desempeño para disminuir la carga administrativa en la elaboración de los informes de evaluación del desempeño y para facilitar el seguimiento de POA's.
- Se capacitó a personal de todas las Direcciones municipales en el uso de la plataforma y para la captura y el seguimiento a POA's 2019.
- Participación en el curso de INEGI "Mapa Digital de México" para dar soporte al sistema de información geográfico.
- Se presentó el avance del sistema de información geográfico para uso de la coordinación SPOT, la configuración del mismo tiene un avance aproximado del 80% y su conclusión se contempla para el mes de mayo de 2019 posterior a la visita del personal de INEGI en el mes de abril próximo.

#### Transparencia

- Se dio cumplimiento a lo señalado en la ley de Transparencia, mediante la plataforma (SIPOT) y pagina web del IMPLAN. Cabe señalar que, a la fecha, no han sido recibidas solicitudes de información por parte de algún interesado.
- Se dio cumplimiento en tiempo y forma a los informes mensuales y bimestrales que exige la ley de transparencia para su cumplimiento

#### Contabilidad y Administración

- Participación en los siguientes cursos/talleres de capacitación: "Contabilidad Gubernamental" e "Indetec/Sevac".
- Participación en el diplomado virtual ante el IMCP de Nayarit en contabilidad gubernamental.






ATENTAMENTE

**DRA. BEATRIZ MARTINEZ SÁNCHEZ**  
**DIRECTOR DEL INSTITUTO MUNICIPAL DE PLANEACIÓN**  
**DE BAHÍA DE BANDERAS**

**PUNTO DE ACUERDO**

**PRIMERO:** Se aprueba el **INFORME DE ACTIVIDADES CORRESPONDIENTE AL PRIMER TRIMESTRE DEL EJERCICIO FISCAL 2019 DEL INSTITUTO MUNICIPAL DE PLANEACIÓN DEL MUNICIPIO DE BAHÍA DE BANDERAS, NAYARIT.**

Aprobado por la Junta de Gobierno del Instituto Municipal de Planeación de Bahía de Banderas Nayarit, a los 02 (dos) días del mes de abril del año 2019 (dos mil diecinueve), en el Salón de Sesiones del IMPLAN, ubicado en carretera Tepic – Puerto Vallarta Km144, No.1297, Col. Flamings, Bucerias, Municipio de Bahía de Banderas, Nayarit.

DR. JAIME ALONSO CUEVAS TELLO	PRESIDENTE DE LA JUNTA DE GOBIERNO DEL INSTITUTO MUNICIPAL DE PLANEACIÓN DE BAHÍA DE BANDERAS	
SINDICO IRMA RAMÍREZ FLORES	VOCAL PRESIDENTA DE LA COMISIÓN DE GOBERNACIÓN	
REGIDOR ERIC FABIÁN MEDINA MARTINEZ	VOCAL PRESIDENTE DE LA COMISIÓN DE SERVICIOS PÚBLICOS	
REGIDOR JORGE ANTONIO LUQUIN RAMOS	VOCAL PRESIDENTE DE LA COMISIÓN DE OBRAS PÚBLICAS	
REGIDOR JOSÉ FRANCISCO LÓPEZ CASTAÑEDA	VOCAL PRESIDENTE DE LA COMISIÓN DE DESARROLLO URBANO Y PRESERVACIÓN ECOLÓGICA	
REGIDORA JUANA HAIDE SALDAÑA VARELA	VOCAL PRESIDENTA DE LA COMISIÓN DE DESARROLLO ECONÓMICO	
REGIDORA MARGARITA RAMÍREZ PARRA	VOCAL PRESIDENTA DE LA COMISIÓN DE HACIENDA Y CUENTA PÚBLICA	
BEATRIZ EUGENIA MARTÍNEZ SÁNCHEZ	DIRECTOR GENERAL DEL IMPLAN	

2611

cy



RAÚL SANTOS CADENA	VOCAL CIUDADANO	
JORGE LUENGAS VIVAR	VOCAL CIUDADANO	
MARCO ANTONIO RAMÍREZ CAMARERO	VOCAL CIUDADANO	
WILEBALDO SANTANA HERNÁNDEZ	VOCAL CIUDADANO	
MATÍAS VERDÍN HERAS	TITULAR DE LA DIRECCIÓN DE ORDENAMIENTO TERRITORIAL, DESARROLLO URBANO Y MEDIO AMBIENTE	
RODOLFO HUGO ORTEGA DÍAZ	TITULAR DE OBRAS PÚBLICAS	
CLAUDIA GUZMÁN VIDAL	TITULAR DE LA DIRECCIÓN DE TURISMO Y DESARROLLO ECOLÓGICO	
JOSÉ ASENCIÓN GIL CALLEJA	TITULAR DE LA DIRECCIÓN DE SERVICIOS PÚBLICOS	
JUAN FRANCISCO OCONNOR	TITULAR DE LA DIRECCIÓN DE DESARROLLO Y BIENESTAR SOCIAL	

